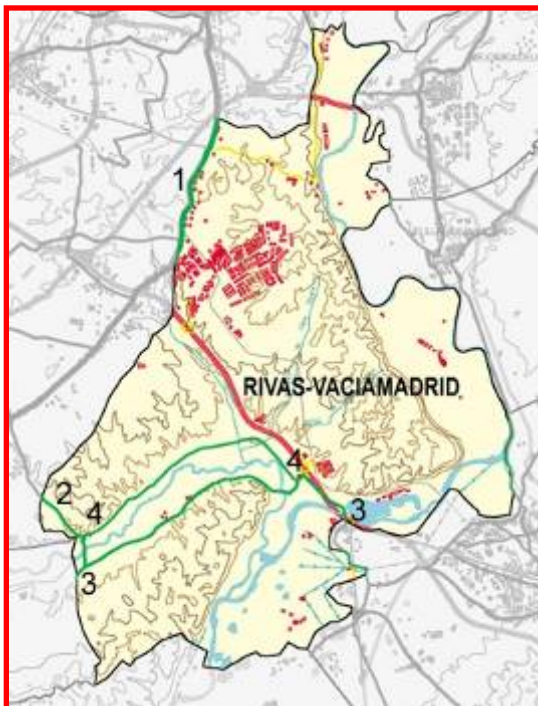


## PROTECCIÓN DEL MEDIO NATURAL EN EL PARQUE REGIONAL DEL SURESTE

Rivas-Vaciamadrid tiene un importantísimo patrimonio natural: **el Parque Regional del Sureste, que ocupa el 74% del término municipal**, rodeando la zona urbana.

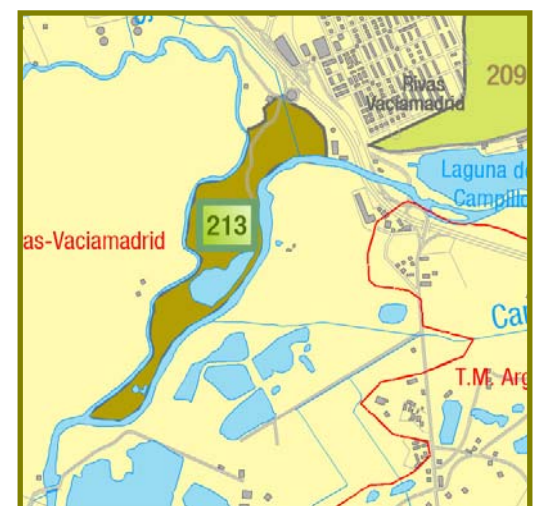
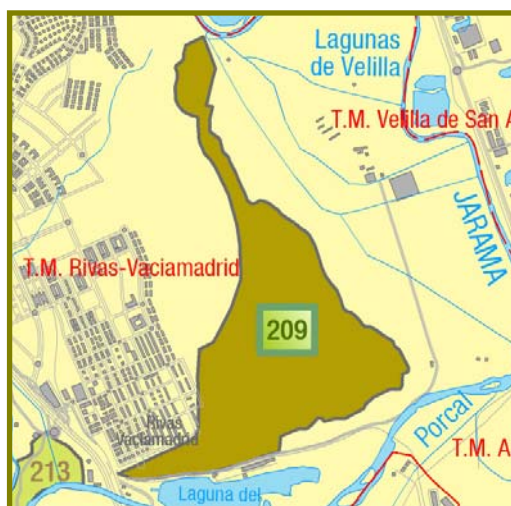
La **Concejalía de Medio Ambiente** desarrolla diferentes **programas de protección del medio natural**.



En colaboración con la Comunidad de Madrid, la Concejalía de Medio Ambiente está trabajando desde el año 2008 en el **deslinde de las vías pecuarias** que atraviesan el término municipal.

1. Cañada Real Galiana
2. Colada del Congosto
3. Colada de la Casa de Eulogio al Puente de Arganda
4. Colada de la Posesión

La Concejalía de Medio Ambiente, en colaboración con la Comunidad de Madrid, participa en la protección de los dos **montes de utilidad pública** del término municipal de Rivas-Vaciamadrid incluidos en el Catálogo de Montes de Utilidad Pública de la Comunidad de Madrid: **Riscos y Anexos** (n.º 209) y **Soto de las Juntas** (n.º 213).



La Concejalía de Medio Ambiente, en colaboración con SEPRONA, desarrolla **la inspección, la vigilancia y el control de las distintas actividades desarrolladas en el Parque Regional del Sureste**, a fin de garantizar la conservación y preservación del patrimonio natural.

Las diferentes actuaciones tienen como objetivo **sustituir actividades degradantes del medio natural por actividades potenciadores de su conservación y preservación**.

El **control de los accesos a los caminos y vías pecuarias** del Parque Regional del Sureste permiten garantizar su uso solo para actividades compatibles con su conservación.

El **Parque Forestal de Rivas-Vaciamadrid** que se está ejecutando en más de 300 hectáreas de terreno junto a la autovía A-3 acercará este desconocido patrimonio natural a la ciudadanía. Las actuaciones de mejora incluyen el acondicionamiento del arroyo de Los Migueles, la creación de una senda ciclista y la reforestación de la zona con más de 50.000 árboles.

